




# Wanderung nach Blumenthal

 Weglänge: 7,4 km

 Gehzeit: ca. 2 Stunden

 Wegbeschaffenheit: teils Teerweg, teils gut befestigter Feldweg im malerischen Ecknachtal, weitgehend flach, für Kinderwagen geeignet

 Parkmöglichkeit: Pfarrer-Steinacker-Straße, Ecknach

 Einkehrmöglichkeit: Gasthof Gutmann,  
Ecknach, Telefon 08251/2215

Gasthaus Blumenthal mit Biergarten,  
Telefon 0 82 51/88 94 42

Vom Gasthof Gutmann biegen Sie in die Himmelreichstraße, auf halber Höhe in die Grundstraße ein. Am Ende der Straße wandern Sie links einen Feldweg an der B 300 entlang, dann rechts unter der Brücke durch und halb links weiter entlang der Ecknach. Der Weg ist an Sonn- und Feiertagen für den Verkehr (außer Landwirtschaft) gesperrt. Der Teerweg führt immer geradeaus, links liegt die Ortschaft Klingen mit Blick auf die Kirche.

Ab hier beginnt der 1,9 km lange gut befestigte Feldweg. Sie gehen immer den Feldweg entlang, am Wald vorbei. Nach einer Linkskurve sehen Sie bereits die Anlage Blumenthal. Der Rückweg erfolgt auf die gleiche Weise.

**TIPP:** Die ehemalige Schlossanlage Blumenthal des Deutschherrs-Ordens ist heute ein ambitioniertes Gemeinschaftsprojekt mit Hotel, einem Gasthaus mit Biergarten, Tagungs- und Veranstaltungsräumen sowie einer solidarischen Landwirtschaft. Regelmäßig finden dort auch Veranstaltungen statt.

