





Wanderung durchs Hennental

 Weglänge: 4 km

 Gehzeit: ca. 1 Stunde

 Wegbeschaffenheit: Asphaltweg und gute Feldwege, leichte Steigungen, für Kinderwagen geeignet

 Parkmöglichkeit: Werner-von-Siemens-Straße, Aichach

 Einkehrmöglichkeit: Gasthof Wagner,
Untergriesbach, Tel. 08251/8977 0

Am Ende der Werner-von-Siemens-Straße im Gewerbegebiet wandern Sie unter der Unterführung durch und befinden sich sogleich im sogenannten Hennental, den landwirtschaftlichen Flächen des einstigen Kreisgutes im Landkreis Aichach-Friedberg. Gehen Sie zunächst geradeaus bis zur Weggabelung (die erste Kreuzung noch geradeaus), bleiben Sie auf dem linken Weg und gehen auf den Waldrand zu. Hier trifft der Weg auf eine weitere Straße, auf der Sie nun links weitergehen. An der nächsten Weggabelung, kurz vor Untergriesbach, wenden Sie sich wieder nach links und gehen durch die Unterführung, dann parallel zur Bundesstraße direkt wieder zum Ausgangspunkt zurück.

Wenn Sie in Untergriesbach einkehren möchten, müssen Sie bei der Weggabelung rechts weitergehen, um in den Ort zu kommen.

TIPP: Dieser Wanderweg ist teilweise identisch mit dem Fitness-Wanderweg des Lions-Club. Auf dem 4,2 km langen Rundkurs laden an 10 Stationen Schautafeln zum Trainieren und Mitmachen ein - ganz ohne Geräte. Bei den detailliert beschriebenen Übungen werden Rumpf, Arme und Beine trainiert. Für Pausen stehen Bänke zum Ausruhen zur Verfügung.

